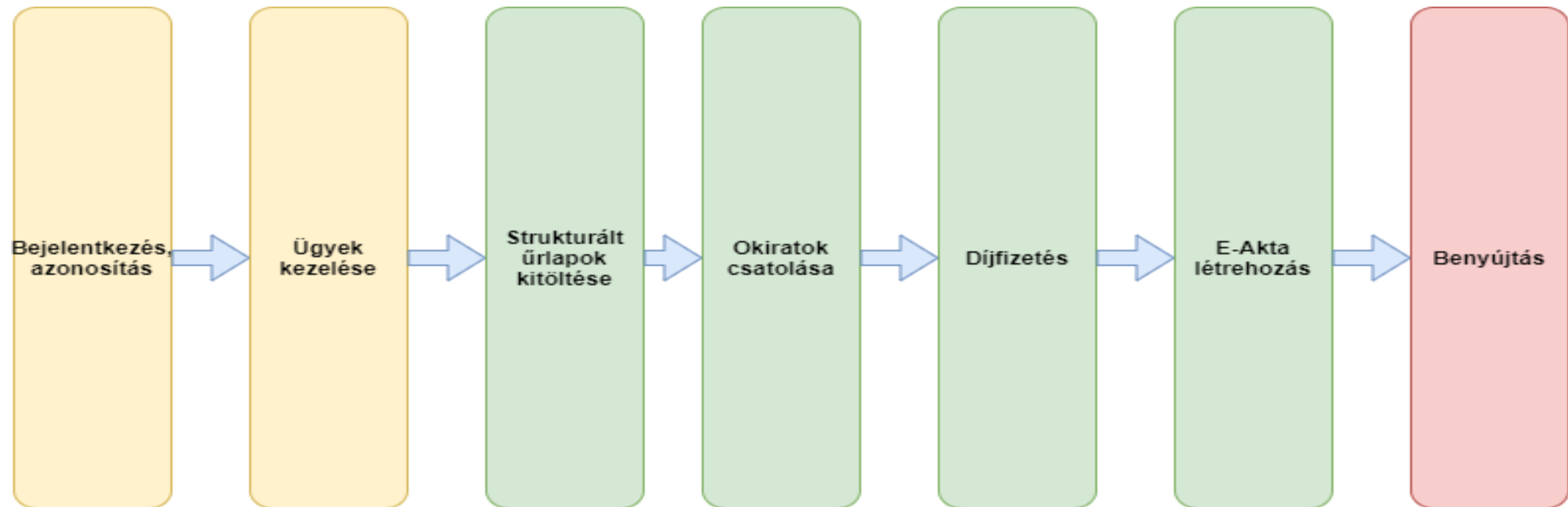


# F-BEADVÁNY - Folyamat áttekintés



# Kezdőlap (E-ing)

E-ING - Elektronikus ingatlan-nyilvántartás

landing.eing-uat.foldhivatal.hu

**ELEKTRONIKUS INGATLAN-NYILVÁNTARTÁS** Nyitólap Szolgáltatások Hírek Hasznos keresők További információk **BEJELENTKEZÉS**

## Elektronikus ingatlan-nyilvántartás

A képernyő szöveges tartalma NEM HIVATALOS, azért került feltöltésre, hogy az oldal működését be lehessen mutatni. Az éles üzem során a szöveges tartalom feltöltésért felelős a Lechner Tudásközpont és a Földhivatalok.

Ügyfélorientált földügyi hatósági elektronikus szolgáltatásokat nyújt, amely olyan e-megoldásokat és kommunikációs csatornákat biztosít, melyek kiszélesítik az elektronikus ügyintézés és kapcsolattartás lehetőségeit a közigazgatás ügyfelei számára. Az érintett nyilvántartásokra épülően a szolgáltatások értéket teremtenek felhasználók számára, és megkönnyítik az ügyintézését.

**Intézze ingatlanl kapcsolatos ügyeit megújult felületünkön.**

**BEJELENTKEZÉS**

Lakossági ügyfeleknek > Jogi képviselőknek > Hatóságoknak > Földmérőknek >

### Szolgáltatások és ismertetőik

**ÜGYINTÉZÉSI SEGÉDLET**  
Tovább a tartalomhoz →

**INGATLAN-NYILVÁNTARTÁSI ADATSZOLGÁLTATÁS**  
Tovább a tartalomhoz →

**ISMERTETŐ A FÖLDHIVATALOKRÓL**  
Tovább a tartalomhoz →

Írjon ide a kereséshez

13:50  
2023. 01. 12.

# Földmérési adatszolgáltatás

← Vissza



## Ügykezelés

A képernyő szöveges tartalma NEM HIVATALOS, azért került feltöltésre, hogy az oldal működését be lehessen mutatni. Az éles üzem során a szöveges tartalom feltöltésért felelős a Lechner Tudásközpont és a Földhivatalok.

Tekintse meg ügyeinek listáját, vagy indítsa el ügyeit könnyedén. Amennyiben tud választani a leggyakrabban használt ügytípusok között, akkor az adott ügyere vagy lekérdezésre kattintva indíthatja a folyamatot. Az alábbi gombbal indíthat új ügyet vagy lekérdezést, ahol az összes ügytípus megtalálható.

+ ÚJ ÜGY- VAGY LEKÉRDEZÉS INDÍTÁSA

- Szerepkör váltás: Természet...
- Szerepkör váltás: Földmérő
- Szerepkör választó
- Profil
- Szerződések
- Hiba és panaszbejelentés
- Kijelentkezés

### Leggyakrabban használt ügytípusok (Az összes ügytípust megtalálja a fenti új ügy- vagy lekérdezés indítása gomb megnyomása után)

Változási vázrajz vizsgálata	Felmérési, térképezési vagy területszámítási hiba bejelentése	Változási vázrajz újrazáradékolása	Földmérési munkák bejelentése
Változási vázrajz előzetes nyilvántartásból való törlése	Földmérési és térképészeti adatok szolgáltatása ingatlan-nyilvántartási célra	Térképmásolat lekérdezés	Földmérési és térképészeti adatok szolgáltatása egyéb célra

### Ügyeim

ÖSSZES ELŐKÉSZÍTÉS ALATT BEADVÁNY BEADVA TÖRTÉNT INTÉZKEDÉS LEZÁRÓ HATÁROZAT SZÜLETETT

ÜGYAZONOSÍTÓ	IKTATÓSZÁM	KÉRELEM TÍPUSA
AAAAA/BBBBBBB/0000000/0		Kérem válasszon...



## Felhasználási feltételek

### Adatvédelem

Amikor Ön a Földhivatali Portált látogatja, eközben személyes adatait is átadja számunkra. A Felhasználók által a honlap használata során megadott személyes adatok a mindenkor törvényes előírások betartásával kerülnek kezelésre, azok harmadik fél számára nem adhatók át, és kizárólag a szolgáltatás működtetéséhez szükséges mértékben használhatók fel.

Honlapunk látogatása során az Ön adatainak felelős kezelője Budapest Főváros Kormányhivatal Földmérési, Távérzékelési és Földhivatali Főosztály (korábbi Földmérési és Távérzékelési Intézet). Az általunk szolgáltatott közérdekű információk egy része közvetlenül a Kormányzati Portálról is elérhető, emellett a honlapunkról kiindulva számos további szolgáltatást a Kormányzati Portálon vehet igénybe. Ezekben az esetekben Ön honlapunkat elhagyja, átlép a Kormányportálra és adatainak kezelése attól fogva ott történik. (Böngészőprogramja mutatja a képernyőn, hogy Ön éppen hol jár.)

### Szerzői jog

A Földhivatali Portálon közzétett információk a forrás megjelölésével felhasználhatók. A honlap eredeti tartalma, illetve oldalainak bármilyen alkotóeleme (szöveg, kép, hang, video,

ELFOGADOM

NEM FOGADOM EL

← Vissza



## Ügykezelés

A képernyő szöveges tartalma NEM HIVATALOS, azért került feltöltésre, hogy az oldal működését be lehessen mutatni. Az éles üzem során a szöveges tartalom feltöltésért felelős a Lechner Tudásközpont és a Földhivatalok.

Tekintse meg ügyeinek listáját, vagy indítsa el ügyeit könnyedén. Amennyiben tud választani a leggyakrabban használt ügytipusok között, akkor az adott ügyere vagy lekérdezésre kattintva indíthatja a folyamatot. Az alábbi gombbal indíthat új ügyet vagy lekérdezést, ahol az összes ügytípus megtalálható.

+ ÚJ ÜGY- VAGY LEKÉRDEZÉS INDÍTÁSA

### Leggyakrabban használt ügytípusok

(Az összes ügytípust megtalálja a fenti új ügy- vagy lekérdezés indítása gomb megnyomása után)

Változási vázrajz vizsgálata	>	Felmérési, térképezési vagy területszámítási hiba bejelentése	>	Változási vázrajz újrazáradékolása	>	Változási vázrajz előzetes nyilvántartásból való törlése	>
Földmérési és térképészeti adatok szolgáltatása ingatlan-nyilvántartási célra	>	Térképmásolat lekérdezés	>	Földmérési és térképészeti adatok szolgáltatása egyéb célra	>		

### Ügyeim

ÖSSZES

ELŐKÉSZÍTÉS ALATT

BEADVÁNY BEADVA

TÖRTÉNT INTÉZKEDÉS

LEZÁRÓ HATÁROZAT SZÜLETETT

ÜGYAZONOSÍTÓ

AAAAA/BBBBBBBB/00000000/0

IKTATÓSZÁM

KÉRELEM TÍPUSA

Kérem válasszon...

TELEPÜLÉS

Kérem válasszon...

HELYRAJZI SZÁM

000000/0000/AB/00

FEKVÉS

Kérem válasszon...

Európai Unió  
Európai Szociális  
Alap

BEFEKTETÉS A JÖVŐBE



Ügykezelés

Tulajdoni lap kereső

Térképmásolat

Földhivatalok listája



59:57

ST

SÁVOLY TAMÁS  
Ingatlanrendező föld...[← Visszatérés az ügykezelésbe](#)ÜGYTÍPUS  
FTTR\_FTAINYÜGYAZONOSÍTÓ  
FTTR/FTAINY/20230426/1ÜGY STÁTUSZA  
Beadvány előkészítés megkezdveBENYÚJTÓ NEVE  
SÁVOLY TAMÁS

BENYÚJTÁS DÁTUMA

IKTATÓSZÁM

ÜGYHÖZ TARTOZÓ LÉPÉSEK

 Eljárási jogcím megadása Földmérési adatszolgáltatás összeállítása Okirat csatolás Díjkalkuláció Számlázási adatok megadása Fizetési mód választás

PISZKOZAT MENTÉSE

## Eljárási jogosultság jogcíme

A benyújtónak meg kell jelölnie, hogy az eljárás lefolytatását saját nevében, vagy más képviseletében kezdeményezi. Kérjük adja meg az eljárás jogcímét!

### BENYÚJTÓ ELJÁRÁSI JOGOSULTSÁGÁNAK JOGCÍME

Kérjük adja meg, hogy a benyújtó milyen jogcímen jár el az eljárásban!\*

 Saját nevében Megbízottként

A benyújtó kijelenti, hogy a megbízó esetében rendelkezik hozzájárulással adatai megismeréséhez.\*

Tovább

Visszatérés az ügykezelésbe

ÜGYTÍPUS	ÜGYAZONOSÍTÓ	ÜGY STÁTUSZA	BENYÚJTÓ NEVE	BENYÚJTÁS DÁTUMA	IKTATÓSZÁM
FTTR_FTAINY	FTTR/FTAINY/20230426/1	Beadvány előkészítés megkezdve	SÁVOLY TAMÁS		

ÜGYHÖZ TARTOZÓ LÉPÉSEK

- Kérelmező adatok megadása
- Földmérési adatszolgáltatás összeállítása
- Okirat csatolás
- Díjkalkuláció
- Számlázási adatok megadása
- Fizetési mód választás

PISZKOZAT MENTÉSE

SZEMÉLY KERESÉSE

SZEMÉLYI AZONOSÍTÓ SZÁM\*

1-111111-1111

Keresés a személyiadat- és lakcímnnyilvántartásban

Amennyiben nem ismeri a személyi azonosító számot, kérjük adja meg a természetes személyazonosító adatait.

ÁLLAMPOLGÁRSÁG\*

magyar

Adatok kitöltése E-személyivel

VISELT NÉV

TITULUS

CSALÁDI NÉV\*



← Visszatérés az ügykezelésbe

ÜGYTÍPUS	ÜGYAZONOSÍTÓ	ÜGY STATUSZA	BENYÚJTÓ NEVE	BENYÚJTÁS DÁTUMA	IKTATOSZAM
FTTR_FTAINY	FTTR/FTAINY/20230426/1	Beadvány előkészítés megkezdve	SÁVOLY TAMÁS		

- ÜGYHÖZ TARTOZÓ LÉPÉSEK
- Hivatalos feljegyzés
  - Földmérési adatszolgáltatás összeállítása
  - Okirat csatolás
  - Díjkalkuláció
  - Számlázási adatok megadása
  - Fizetési mód választás
- PISZKOZAT MENTÉSE**

Ingyen kiválasztás módja\*

- Egy vagy több HRSZ megadása
- HRSZ intervallum megadása
- Ingatlanok kiválasztása térképen

Keresés típusa\*

- HRSZ szerint
- Cím szerint

TELEPÜLÉS\*

Szalmatercs

FEKVÉS\*

Külterület

HELYRAJZI SZÁM\*

000000/0000/AB/00

**Ingyen kiválasztása**

Importálás CSV fájlból

Kiválasztott ingatlan

 TELEPÜLÉS <b>Szalmatercs</b>	FEKVÉS <b>Külterület</b>	HELYRAJZI SZÁM <b>2/5</b>	
--	-----------------------------	------------------------------	---

ADATLEKÉRDEZÉS CÉLJA\*

- Kérem válasszon...
- A földrésztelen belüli felmérési, térképezési vagy területszámítási hiba kijavítására irányuló változási állomány készítése
  - A művelési ág, minőségi osztály változásával összefüggő változási állomány készítése
  - Államhatár változásával összefüggő változási állomány készítése
  - Az Fttv. 14. § (8) bekezdése szerinti kitzéssel kapcsolatos földmérési munkák elvégzése
  - Építmények feltüntetésével, változásával, megszűnésével, önálló ingatlanná alakításával összefüggő változási állomány

Előző

Tovább



← Visszatérés az ügykezelésbe

ÜGYTÍPUS	ÜGYAZONOSÍTÓ	ÜGY STATUSZA	BENYÚJTÓ NEVE	BENYÚJTÁS DÁTUMA	IKTATÓSZÁM
FTTR_FTAINY	FTTR/FTAINY/20230426/1	Beadvány előkészítés megkezdve	SÁVOLY TAMÁS		

ÜGYHÖZ TARTOZÓ LÉPÉSEK

- Hivatalos feljegyzés
- Földmérési adatszolgáltatás összeállítása
- Okirat csatolás
- Díjkalkuláció
- Számlázási adatok megadása
- Fizetési mód választás

PISZKOZAT MENTÉSE

TELEPÜLES\* Szalmatercs

FEKVÉS\* Küllerület

HELYRAJZI SZÁM\* 000000/0000/AB/00

Ingatlan kiválasztása Importálás CSV fájlból

Kiválasztott ingatlan

TELEPÜLÉS Szalmatercs	FEKVÉS Küllerület	HELYRAJZI SZÁM 2/5
--------------------------	----------------------	-----------------------

ADATLEKÉRDEZÉS CÉLJA\* Telekalakítással összefüggő változási állomány készítése

- Telekalakítás típusa\*
- Telekösszevonás
  - Telekmegosztás
  - Telekhatár rendezés
  - Telekcsoport újraosztás

KEDVEZMÉNYRE VALÓ JOGOSULTSÁG

Előző

Tovább

← Visszatérés az ügykezelésbe

<b>ÜGYTÍPUS</b> FTTR_FTAINY	<b>ÜGYAZONOSÍTÓ</b> FTTR/FTAINY/20230426/1	<b>ÜGY STATUSZA</b> Beadvány előkészítés megkezdve	<b>BENYÚJTÓ NEVE</b> SÁVOLY TAMÁS	<b>BENYÚJTÁS DÁTUMA</b>	<b>IKTATÓSZÁM</b>
--------------------------------	---	---	--------------------------------------	-------------------------	-------------------

- ÜGYHÖZ TARTOZÓ LÉPÉSEK**
- ✓ Földmérési adatszolgáltatás összeállítása
  - ✓ Okirat csatolás
  - Díjkalkuláció**
  - Számlázási adatok megadása
  - Fizetési mód választás



### Díjfizetés

A benyújtó ezen a felületen tudja megtekinteni az adott ügyben kalkulált díjat (ingatlan-nyilvántartási eljárás megindítása érdekében fizetendő "igazgatási szolgáltatási díjat"), megadni a díjmentességre vonatkozó nyilatkozatát, valamint megadni a számlázáshoz szükséges adatokat.

Megnevezés	Mennyiség	Egységár	Nettó ár	Áfakulcs	Áfaérték	Bruttó ár
Adatok földrészlet(ek), vagy közigazgatási egységek határvonalával kapcsolatos földmérési tevékenységhez 0-10 ha, földrészletenként	1 DARAB	6 000.00 Ft	6 000.00 Ft	0%	0,00 Ft	6 000.00 Ft
<b>Összesen</b>			<b>6 000.00 Ft</b>		<b>0,00 Ft</b>	<b>6 000.00 Ft</b>

Előző

Tovább

**IMPRESSZUM**

**Név:** Lechner Tudásközpont Nonprofit Korlátolt Felelősségű Társaság  
**Rövidített név:** Lechner Nonprofit Kft.  
**English name:** Lechner Non-profit Ltd.

**KAPCSOLAT**

**Adószám:** 24225221-2-43  
**Cím:** 1111 Budapest, Budafoki út 59.  
**Telefon:** +36 (1) 279-2640, +36 (1) 279-2610  
**Fax:** +36 (1) 279-2641  
**E-mail:** info@lechnerkozpont.hu

**TOVÁBBI INFORMÁCIÓK**

[GYIK](#)  
[Társoldalak](#)  
[Letölthető dokumentumok](#)  
[Felhasználási feltételek](#)  
[Ismerető a földhivatalokról](#)  
[Az E-ING rendszer működéséhez kapcs...](#)  
[Hiba és panaszbejelentés](#)

← Visszatérés az ügykezelésbe

ÜGYTÍPUS FTTR_FTAINY	ÜGYAZONOSÍTÓ FTTR/FTAINY/20230426/1	ÜGY STATUSZA Beadvány előkészítés megkezdve	BENYÚJTÓ NEVE SÁVOLY TAMÁS	BENYÚJTÁS DÁTUMA	IKTATÓSZÁM
-------------------------	--	--	-------------------------------	------------------	------------

- ÜGYHÖZ TARTOZÓ LÉPÉSEK
- Okirat csatolás
  - Dijkalkuláció
  - Számlázási adatok megadása**
  - Fizetési mód választás
  - Fizetés

Számlázási adatok típusa\*

Természetes személy

Jogi személy / szervezet

### Számlázási név

**VISELT NÉV**

TITULUS

CSALÁDI NÉV\*

UTÓNÉV\*      MÁSODIK UTÓNÉV

TOVÁBBI UTÓNÉV

### Számlázási cím

ORSZÁG\*      MEGYE      TELEPÜLÉS\*      IRÁNYÍTÓSZÁM\*

KÖZTERÜLET NEVE\*      KÖZTERÜLET JELLEGE\*      HÁZSZÁM\*      ÉPÜLET

LÉPCSÓHÁZ      SZINT      AJTÓ

BANKSZÁMLASZÁM

← Visszatérés az ügykezelésbe

ÜGYTÍPUS	ÜGYAZONOSÍTÓ	ÜGY STATUSZA	BENYÚJTÓ NEVE	BENYÚJTÁS DATUMA	IKTATÓSZÁM
FTTR_FTAINY	FTTR/FTAINY/20230426/1	Beadvány előkészítés megkezdve	SÁVOLY TAMÁS		

- ÜGYHÖZ TARTOZÓ LÉPÉSEK
- ✓ Okirat csatolás
  - ✓ Díjkalkuláció
  - ✓ Számlázási adatok megadása
  - Fizetési mód választás**
  - Fizetés
  - Befejezés



## Fizetési mód kiválasztása

Kérjük válassza ki, hogy milyen módon kívánja teljesíteni a szükséges igazgatási és szolgáltatási díj megfizetését!

Fizetési mód\*

Internetes bankkártyás fizetés

Előző

Fizetés

### IMPRESSZUM

**Név:** Lechner Tudásközpont Nonprofit Korlátolt Felelősségű Társaság  
**Rövidített név:** Lechner Nonprofit Kft.  
**English name:** Lechner Non-profit Ltd.

### KAPCSOLAT

**Adószám:** 24225221-2-43  
**Cím:** 1111 Budapest, Budafoki út 59.  
**Telefon:** +36 (1) 279-2640, +36 (1) 279-2610  
**Fax:** +36 (1) 279-2641  
**E-mail:** info@lechnerkozpont.hu

### TOVÁBBI INFORMÁCIÓK

- [GYIK](#)
- [Társoldalak](#)
- [Letölthető dokumentumok](#)
- [Felhasználási feltételek](#)
- [Ismertető a földhivatalokról](#)
- [Az E-ING rendszer működéséhez kapcs...](#)
- [Hiba és panaszbejelentés](#)

# Internetes fizetés

## Vásárlás részletei

Fizetendő összeg: **6000Ft**

## Terhelendő kártya adatai

KÁRTYA TÍPUSA\*

KÁRTYÁT KIBOCSÁTÓ BANK NEVE\*

KÁRTYASZÁM\*

KÁRTYÁRA ÍRT NÉV\*

LEJÁRATI DÁTUM (HH/  
ÉÉ)\*

ÉRVÉNYESÍTÉSI KÓD  
(CVC2/CVV2)\*

FIZETÉS



← Vissza ✕

**A kérelme elkészült**  
A kérelem igénylése sikeresen megtörtént.



## Ügy megtekintés

Tekintse meg benyújtott ügyének a részletes adatait.

▼ További műveletek

ÜGYTÍPUS	ÜGYAZONOSÍTÓ	ÜGY STÁTUSZA	BENYÚJTÓ NEVE	BENYÚJTÁS DÁTUMA	IKTATÓSZÁM
Földmérési és térképészeti adatok szolgáltatása ingatlan-nyilv...	FTTR/FTAINY/20230426/1	Sikeresen lezárva	SÁVOLY TAMÁS	2023. 04. 26.	FADATSZOLG/2023/752

### Adatszolgáltatás eredményeinek letöltése

ESEMÉNY	DOKUMENTUM TÍPUS	NÉV	DÁTUM	
Sikeresen lezárva	Földmérési földkönyv	foldmeresi_foldkonyv_Szalmatercs_kt_2/5.docx	2023. 04. 26. 8:31	
Sikeresen lezárva	Adatszolgáltatás eredménye	terkepi_kivagat_Szalmatercs_kt_2-5.gml	2023. 04. 26. 8:31	
Sikeresen lezárva	Földmérési földkönyv	foldmeresi_foldkonyv_Szalmatercs_kt_2/5.xml	2023. 04. 26. 8:31	
Sikeresen lezárva	Adatszolgáltatás eredménye	kisero_bizonylat_Szalmatercs_kt_2/5.pdf	2023. 04. 26. 8:31	
Sikeresen lezárva	Adatszolgáltatás eredménye	metaadatok_Szalmatercs_.pdf	2023. 04. 26. 8:31	

Összes eredmény letöltése

### Beadványok és intézkedések idővonala

RENDEZÉS ▾

2023.04.26 08:31:24

Földmérési és térképészeti adatok

**Sikeresen lezárva**

Iktatószám: FADATSZOLG/2023/752/1

### Földmérési földkönyv

Tulajdonosi és terhelés bejegyzésekkel

**Illetékes kormányhivatal:** Nógrád Megyei Kormányhivatal Földhivatali Főosztály Földhivatali Osztály 2. (Balassagyarmat)

**Készítés dátuma:** 2023.04.26 08:31:21

Szalmatercs Külterület

HRSZ	JEL	Műv. ág	Min. oszt.	Terület (m <sup>2</sup> )	Kat. jöv.
2/5	TM	Legelő	2	13213	9.25 AK

<b>Összesen:</b>	13213	9.25
------------------	-------	------

Cím:

#### Tulajdonosi adatok

Sorszám: 1  
Bejegyző határozat szám: 35725/1994.10.18  
Tulajdonosi hányad: 1/1  
Szerz. jogcím: árverési vétel  
Név: Pintér Anette  
Cím: 5900 Orosháza, Székely utca 95

#### Tulajdonosi adatok

Sorszám: 2  
Bejegyző határozat szám: 39577/2001.09.27  
Tulajdonosi hányad: 1/1  
Szerz. jogcím: adásvétel  
Név: Bányai Bogát  
Cím: 1112 BUDAPEST XI.KER., Gulyás út 77

#### Tulajdonosi adatok

Sorszám: 3  
Bejegyző határozat szám: 39117/2/2006.09.29  
Tulajdonosi hányad: 1/1  
Szerz. jogcím: ajándékozás  
Név: Pintér Lefi  
Cím: 2627 Zebegény, Pacsirta utca 91

**Tulajdonosi adatok**

Sorszám: 4

oldal 2 / 2

Ügyazonosító: FTTR/FTAINY/20230426/1

Iktatószám: FADATSZOLG/2023/752/1

Bejegyző határozat szám: 41240/4/2017.10.25

Tulajdonosi hányad: 1/1

Szerz. jogcím: adásvétel

Név: Fehér Myrtille

Cím: 2131 Göd, Könyök utca 56



Szalmatercs Külterület	
Földrészletek összesen	1
Terület összesen (ha, m <sup>2</sup> )	13213
KTJ. összesen (K.f./fill.)	9.25

Fekvések összevonva	
Földrészletek összesen	1
Terület összesen (m <sup>2</sup> )	13213
KTJ. összesen (K.f./fill.)	9.25



Ugyiratszám: FTTR/FTAINY/20230426/1  
Iktatószám: FADATSZOLG/2023/752/1  
Tárgy: Tájékoztatás kiegészítő adatok kiadásának szükségességéről.

### KÍSÉRŐ BIZONYLAT

Adatigénylő neve:	SÁVOLY TAMÁS
Adatigénylő képviseletében eljár:	hdhf hgfdh
Jogosultság:	Ingatlanrendező földmérő
Jogosultságot igazoló okirat száma:	1904/2005
Adatszolgáltatás tárgya:	Szalmatercs, Kültérület, 2/5
Adatigénylés célja:	Telekalakítással összefüggő változási állomány készítése

#### Az adatszolgáltatásban kiadott adatállományok

Térképi kivágot és alappont adatok (GML állomány)	terkepi_kivagat_Szalmatercs_kt_2-5.gml
Metaadatok	metaadatok_Szalmatercs_.pdf
Földmérési földkönyv	foldmeresi_foldkonyv_Szalmatercs_kt_2/5.docx, foldmeresi_foldkonyv_Szalmatercs_kt_2/5.xml
További adatállományok	Nem releváns

#### További adatok

A következő elérhető alátörés	9
-------------------------------	---

#### Tájékoztatás

Az átadott adatok az adatszolgáltatás kiadásának időpontjáig megegyeznek az ingatlan-nyilvántartás, illetve az ingatlan-nyilvántartási térképi adatbázis adataival.

**Felhívom figyelmét, hogy a munka megkezdése előtt vizsgálja meg az ingatlan-nyilvántartásban és az ingatlan-nyilvántartási térképi adatbázisban tárolt adatok összhangját!**

Amennyiben a földmérési tevékenységhez további adatokra van szüksége, igényét az Elektronikus Ingatlan-nyilvántartási rendszerben jelezheti úgy, hogy az ingatlan-nyilvántartási célú földmérési és térképészeti adatok igénylése folyamatban megadja ennek az adatszolgáltatásnak az iktatószámát előzmény ügyként.

Az adatokat összeállította: Nógrád Megyei Kormányhivatal Földhivatali Főosztály Földhivatali Osztály 2. (Balassagyarmat)



1

## METAADATOK

<b>Adatkészlet elnevezése</b>	
Település	Szalmatercs
Fekvés	Külterület
HRSZ -tól	2
HRSZ -ig	6
Eredeti adatkészlet előállításakor alkalmazott jogszabály	47460/1983 (F.7) sz. MÉM OFTH szabályzat
Eredeti adatforrás vetületi rendszere	Egységes Országos Vetület (EOV)
Eredeti adatforrás méretaránya	M=1:4000
Adattípus	vektoros
Szolgáltatási formátum	DAT
Adatkészlet előállításának módszere	Szalmatercs EOV térképéből digitális átalakítással keletkezett.
Adatkészlet vetületi rendszere	Egységes Országos Vetület (EOV)
Digitális adatkészlet egyezősége az ingatlan-nyilvántartással	Forgalomba helyezett
Forgalomba adás éve	2005
Felhasználási korlátozások	Nincs
Hozzáférés és használat feltételei	Díjfizetés ellenében
Adatállomány nyelve	Magyar
<b>Kiterjedés</b>	
MIN_Y	691673
MIN_X	306453
MAX_Y	695159
MAX_X	311717
Kulcsszavak	Ingatlan-nyilvántartási térkép
Adatszolgáltató neve	427
Adatszolgáltató címe	2660 Balassagyarmat, Ady Endre u. 2.
Adatszolgáltató internetes elérhetősége	foldhivatal.balassagyarmat@nograd.gov.hu

# További adatok igénylése

← Visszatérés az ügykezelésbe

ÜGYTÍPUS  
FTTR\_FTAINY

ÜGYAZONOSÍTÓ  
FTTR/FTAINY/20230426/4

ÜGY STATUSZA  
Beadvány előkészítés megkezdve

BENYÚJTÓ NEVE  
SÁVOLY TAMÁS

BENYÚJTÁS DÁTUMA

IKTATÓSZÁM

## ÜGYHÖZ TARTOZÓ LÉPÉSEK

Hivatalos feljegyzés

Földmérési adatszolgáltatás összeállítása

Okirat csatolás

Díjkalkuláció

Számlázási adatok megadása

Fizetési mód választás

PISZKOZAT MENTÉSE

## Földmérési és térképészeti adatok szolgáltatása ingatlan-nyilvántartási célra

### ADATOK MEGADÁSA

Előzmény ügy

ELŐZMÉNY ÜGY IKTATÓSZÁMA\*

Keresés

Kötelező mező.



Jelenleg nincs kiválasztott ingatlan

INDOKLÁS\*

MUNKÁHOZ SZÜKSÉGES ADATOK\*

← Visszatérés az ügykezelésbe

ÜGYTÍPUS	ÜGYAZONOSÍTÓ	ÜGY STATUSZA	BENYÚJTÓ NEVE	BENYÚJTÁS DÁTUMA	IKTATÓSZÁM
FTTR_FTAINY	FTTR/FTAINY/20230426/3	Beadvány előkészítés megkezdve	SÁVOLY TAMÁS		

- ÜGYHÖZ TARTOZÓ LÉPÉSEK
- Hivatalos feljegyzés
  - Földmérési adatszolgáltatás összeállítása
  - Okirat csatolás
  - Díjkalkuláció
  - Számlázási adatok megadása
  - Fizetési mód választás
- PISZKOZAT MENTÉSE**

ELŐZMÉNY ÜGY IKTATÓSZÁMA\*

FADATSZOLG/2023/752 Keresés

Kiválasztott ingatlan

TELEPÜLÉS **Szalmatercs**      FEKVES **Külterület**      HELYRAJZI SZÁM **2/5**

Telekalakítás típusa\*

- Telekösszevonás
- Telekmegosztás
- Telekhatár rendezés
- Telekcsoport újraosztás

INDOKLÁS\*

Szükségek további munkarészek.

MUNKÁHOZ SZÜKSÉGES ADATOK\*

előzmény vázrajz,  
újfelmérés mérési vázlat,  
forgalomból kivont térkép.  
...  
vagy minden korábbi előzmény munkarész

Előző

Tovább

↑

A kérelem jelenleg felülvizsgás alatt van. Ertesítjük, ahmint az eredmények elbálltak.

## Nincs megjeleníthető elem

### Beadványok és intézkedések idővonala

RENDEZÉS ▾

2023.04.26 09:30:57		<b>Szignálándó</b>
2023.04.26 09:30:57	Intézkedés	<b>Iktatva</b>
2023.04.26 09:30:55		<b>Benyújtva</b>
2023.04.26 09:27:34		<b>Beadvány előkészítés megkezdve</b>



# Vázrajz benyújtása

← Vissza



## Ügykezelés

A képernyő szöveges tartalma NEM HIVATALOS, azért került feltöltésre, hogy az oldal működését be lehessen mutatni. Az éles üzem során a szöveges tartalom feltöltésért felelős a Lechner Tudásközpont és a Földhivatalok.

Tekintse meg ügyeinek listáját, vagy indítsa el ügyeit könnyedén. Amennyiben tud választani a leggyakrabban használt ügytípusok között, akkor az adott ügyere vagy lekérdezésre kattintva indíthatja a folyamatot. Az alábbi gombbal indíthat új ügyet vagy lekérdezést, ahol az összes ügytípus megtalálható.

+ ÚJ ÜGY- VAGY LEKÉRDEZÉS INDÍTÁSA

### Leggyakrabban használt ügytípusok

(Az összes ügytípust megtalálja a fenti új ügy- vagy lekérdezés indítása gomb megnyomása után)

Változási vázrajz vizsgálata



Felmérési, térképezési vagy területszámítási hiba bejelentése



Változási vázrajz újrazáradékolása



Földmérési munkák bejelentése



Változási vázrajz előzetes nyilvántartásból való törlése



Földmérési és térképészeti adatok szolgáltatása ingatlan-nyilvántartási célra



Térképmásolat lekérdezés



Földmérési és térképészeti adatok szolgáltatása egyéb célra



### Ügyeim

ÖSSZES

ELŐKÉSZÍTÉS ALATT

BEADVÁNY BEADVA

TÖRTÉNT INTÉZKEDÉS

LEZÁRÓ HATÁROZAT SZÜLETETT

ÜGYAZONOSÍTÓ

AAAAA/BBBBBBBB/00000000/0

IKTATÓSZÁM

KÉRELEM TÍPUSA

Kérem válasszon...

TELEPÜLÉS

Kérem válasszon...

HELYRAJZI SZÁM

000000/0000/AB/00

FEKVÉS

Kérem válasszon...

← Visszatérés az ügykezelésbe

ÜGYTÍPUS	ÜGYAZONOSÍTÓ	ÜGY STÁTUSZA	BENYÚJTÓ NEVE	BENYÚJTÁS DÁTUMA	IKTATÓSZÁM
Változási vázrajz vizsgálata	FTTR/VVVZ/20230112/2	Beadvány előkészítés megkezdve	MAURER MIHÁLY TAMÁS		

- ÜGYHÖZ TARTOZÓ LÉPÉSEK
- ✓ Benyújtó adatainak megadása
  - **Földmérő és megbízó**
  - Vázrajz típus kiválasztása
  - Vázrajz adatok rögzítése
  - Területkimutatás
  - Okiratok csatolása

### KÉSZÍTŐ FÖLDMÉRŐ KIVÁLASZTÁSA ⓘ

A földmérő azonos a benyújtóval

NÉV	IGAZOLVÁNYSZÁM	TELEPÜLÉS	Keresés
<input type="text"/>	<input type="text"/>	<input type="text" value="Kérem válasszon..."/>	<input type="button" value="Keresés"/>

Használja a keresést a földmérők listázásához!

### MINŐSÍTŐ FÖLDMÉRŐ KIVÁLASZTÁSA ⓘ

A földmérő azonos a benyújtóval

NÉV	IGAZOLVÁNYSZÁM	TELEPÜLÉS	Keresés
<input type="text"/>	<input type="text"/>	<input type="text" value="Kérem válasszon..."/>	<input type="button" value="Keresés"/>

# Előzmény adatszolgáltatási ügy kiválasztása kötelező, mert csak az ingatlanügyi hatóság által szolgáltatott adatokból készíthető el változási vázrajz.

E-ING - Változási vázrajz alapad... x

fbeadvany.eing-uat.foldhivatal.hu/ugyek/da21f507-9279-11ed-8d9f-2ee94ec527f8

ELEKTRONIKUS INGATLAN-NYILVÁNTARTÁS

Ügykezelés Tulajdoni lap kereső Térképmásolat Földhivatalok listája

59:58 MAURER MIHÁLY ...  
Ingatlanrendező föld...

← Visszatérés az ügykezelésbe

ÜGYTÍPUS	ÜGYAZONOSÍTÓ	ÜGY STÁTUSZA	BENYÚJTÓ NEVE	BENYÚJTÁS DÁTUMA	IKTATÓSZÁM
Változási vázrajz vizsgálata	FTTR/VVVZ/20230112/2	Beadvány előkészítés megkezdve	MAURER MIHÁLY TAMÁS		

ÜGYHÖZ TARTOZÓ LÉPÉSEK

- Benyújtó adatainak megadása
- Földmérő és megbízó
- Vázrajz típus kiválasztása**
- Vázrajz adatok rögzítése
- Területkimutatás
- Okiratok csatolása

### ELŐZMÉNY ADATSZOLGÁLTATÁSI ÜGY

IKTATÓSZÁM\*

Keresés

### ELŐZMÉNY FÖLDMÉRÉSI MUNKA BEJELENTÉSE ÜGY

### VÁLTOZÁSI ÁLLOMÁNY FAJTA ÉS TÍPUS KIVÁLASZTÁSA

VÁLTOZÁSI ÁLLOMÁNY FAJTA\*

VÁLTOZÁSI ÁLLOMÁNY TÍPUS\*

Vissza

Tovább





Visszatérés az ügykezelésbe

ÜGYTÍPUS	ÜGYAZONOSÍTÓ	ÜGY STÁTUSZA	BENYÚJTÓ NEVE	BENYÚJTÁS DÁTUMA	IKTATÓSZÁM
Váltózási vázrajz vizsgálata	FTTR/VVVZ/20230112/2	Beadvány előkészítés megkezdve	MAURER MIHÁLY TAMÁS		

- ÜGYHÖZ TARTOZÓ LÉPÉSEK
- Benyújtó adatainak megadása
  - Földmérő és megbízó
  - Vázrajz típus kiválasztása**
  - Vázrajz adatok rögzítése
  - Területkimutatás
  - Okiratok csatolása

### ELŐZMÉNY ADATSZOLGÁLTATÁSI ÜGY

IKTATÓSZÁM\*

Keresés

A megadott iktatószámú ügy létezik.

### ELŐZMÉNY FÖLDMÉRÉSI MUNKA BEJELENTÉSE ÜGY

### VÁLTOZÁSI ÁLLOMÁNY FAJTA ÉS TÍPUS KIVÁLASZTÁSA

VÁLTOZÁSI ÁLLOMÁNY FAJTA\*

VÁLTOZÁSI ÁLLOMÁNY TÍPUS\*

Telekalakítás típusa\*

- Telekcsoport újraosztása
- Telekfelosztás
- Telekegyesítés
- Telek-határrendezés

Vissza

Tovább

Visszatérés az ügykezelésbe

ÜGYTÍPUS	ÜGYAZONOSÍTÓ	ÜGY STATUSZA	BENYÚJTÓ NEVE	BENYÚJTÁS DÁTUMA	IKTATOSZÁM
Változási vázrajz vizsgálata	FTTR/VVVZ/20230112/4	Beadvány előkészítés megkezdve	MAURER MIHÁLY TAMÁS		

- ÜGYHÖZ TARTOZÓ LÉPÉSEK
- ✓ Beadvány előkészítés megkezdése
  - ✓ Földmérő és megbízó
  - ✓ Vázrajz típus kiválasztása
  - **Vázrajz adatok rögzítése**
  - Területkimutatás
  - Okiratok csatolása

### Érintett ingatlanok

Az előzmény adatszolgáltatási ügy alapján az érintett ingatlan(ok) adatainak megjelenítése.

TELEPÜLÉS <b>Szalmatercs</b>	FEKVÉS <b>Külterület</b>	HELYRAJZI SZÁM <b>2/5</b>
---------------------------------	-----------------------------	------------------------------

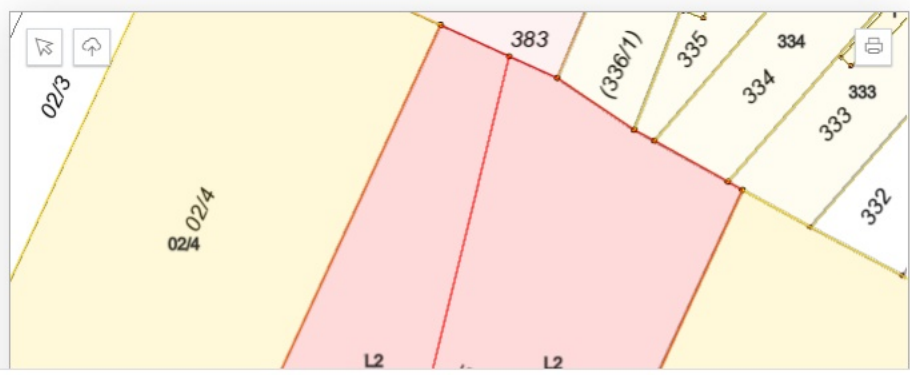
### VÁLTOZÁSI ÁLLOMÁNY FELTÖLTÉSE

MUNKA SZÁMA\*

123/2023

VÁLTOZÁSI ÁLLOMÁNY FELTÖLTÉSE\*

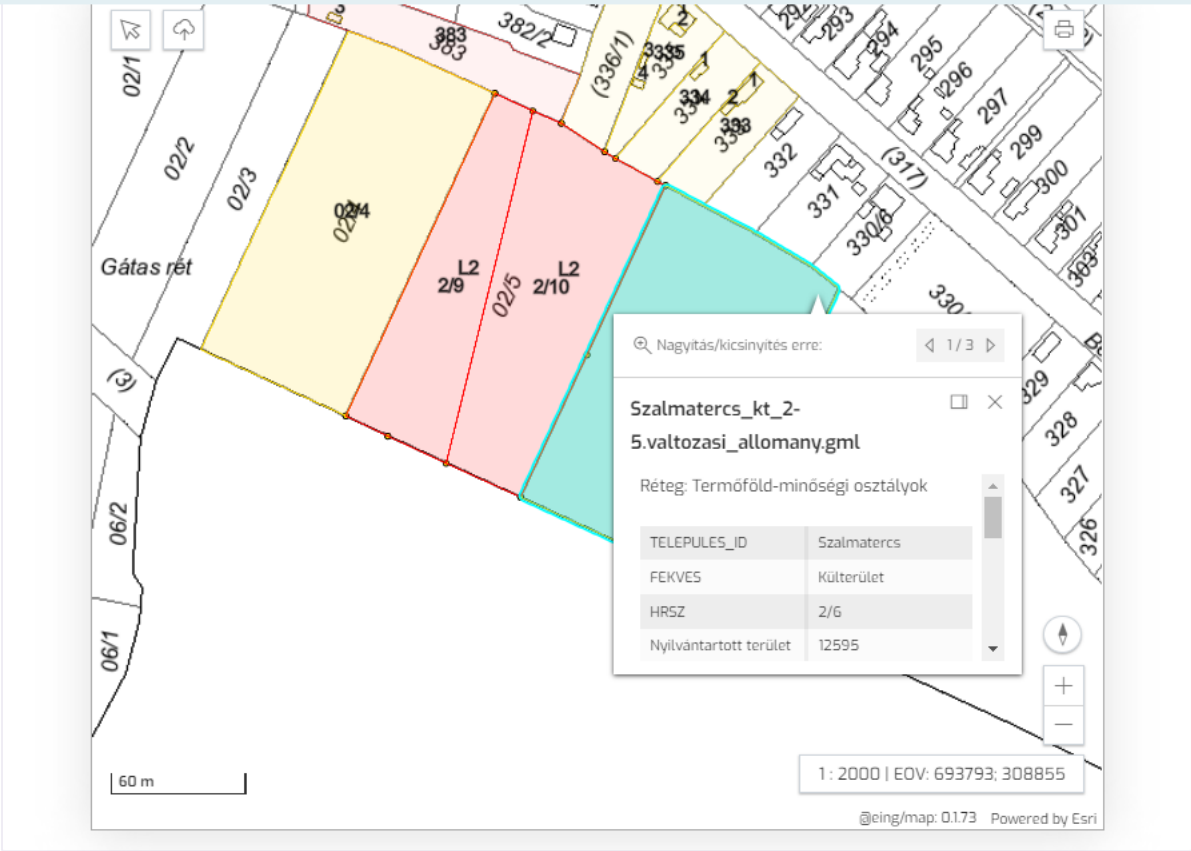
Szalmatercs\_kt\_2-5.valtozasi\_allomany.gml Fájl kiválasztása



← Visszatérés az ügykezelésbe

<b>ÜGYTÍPUS</b> Váltási vázrajz vizsgálata	<b>ÜGYAZONOSÍTÓ</b> FTTR/VVZ/20230112/4	<b>ÜGY STÁTUSZA</b> Beadvány előkészítés megkezdve	<b>BENYÚJTÓ NEVE</b> MAURER MIHÁLY TAMÁS	<b>BENYÚJTÁS DÁTUMA</b>	<b>IKTATÓSZÁM</b>
---	--	---	---	-------------------------	-------------------

- ÜGYHÖZ TARTOZÓ LÉPÉSEK**
- ✓ Benyújtó adatainak megadása
  - ✓ Földmérő és megbízó
  - ✓ Vázrajz típus kiválasztása
  - **Vázrajz adatok rögzítése**
  - Területkimutatás
  - Okiratok csatolása



**VÁLTOZÁSI ÁLLOMÁNY ELLENŐRZÉS EREDMÉNYE**

Visszatérés az ügykezelésbe

<b>ÜGYTÍPUS</b> Változási vázrajz vizsgálata	<b>ÜGYAZONOSÍTÓ</b> FTTR/VVVZ/20230112/4	<b>ÜGY STÁTUSZA</b> Beadvány előkészítés megkezdve	<b>BENYÚJTÓ NEVE</b> MAURER MIHÁLY TAMÁS	<b>BENYÚJTÁS DÁTUMA</b>	<b>IKTATÓSZÁM</b>
---	---	---	---	-------------------------	-------------------

## Területkimutatáshoz szükséges adatok rögzítése

Ezen a felületen van lehetősége a rendszer által előállítható Területkimutatáshoz szükséges adatok megadására. Az adatok nem szerkeszthető részét a rendszer a változási állományból, a korábban megadott adatokból, illetve az ingatlan-nyilvántartás adataiból tölti fel.

### VÁLTOZÁS UTÁNI ÁLLAPOT

HRSZ	Földrészlet		Alrészlet					Minőségi osztály				Megjegyzés
	Terület ha m <sup>2</sup>	AK	Alr. jel	Művelési ág	Kivett megnevezés	terület ha m <sup>2</sup>	AK	Minőségi osztály	Földminősítési mintatér megírása	terület ha m <sup>2</sup>	AK	
2/9	5323	3,73	-	Legelő	-	5323	3,73	2	Kérem válasszon...	5323	3,73	
Összesen	5323	3,73	-	-	-	5323	3,73	-	-	5323	3,73	-
2/10	7890	5,52	-	Legelő	-	7890	5,52	2	Kérem válasszon...	7890	5,52	
Összesen	7890	5,52	-	-	-	7890	5,52	-	-	7890	5,52	-
Mindösszesen	13213	9,25	-	-	-	-	-	-	-	-	-	-

- KÖZSÉGI TERÜLETI GYŰJTŐ
- A TULAJDONI LAPRA MÁR BEJEGYZETT SZOLGALMI ÉS EGYÉB HASZNÁLATI JOGOK, VALAMINT A JOGI JELLEGEK TERÜLETE A VÁLTOZÁS UTÁN
- HIVATKOZÁS A VÁZRAJZMELLÉKLETRE

Mentés

Tovább

Vissza

Összes megjelenítése

### Érintett ingatlanok


**TELEPÜLÉS**  
**Szalmatercs**

**FEKVÉS**  
**KULTERULET**

**HELYRAJZI SZÁM**  
**2/5**

<b>Változás típusa</b>	
<b>Változási állomány típusa</b>	telekalakítással összefüggő változási állomány
<b>Telekalakítás típusa</b>	Telekfelosztás

#### VÁLTOZÁS ELŐTTI ÁLLAPOT

VÁLTOZÁS ELŐTTI ÁLLAPOT							
HRSZ	Alrészlet					Terület m <sup>2</sup>	AK
	Alr. jel	Műv. ága	Kivett megnevezés	Min. o.	Földminősítési mintatér megírása		
2/5	-	Legelő	-	2 osztály		13213	9,25
Összesen						13213	9,25
Mindösszesen						13213	9,25

#### VÁLTOZÁS UTÁNI ÁLLAPOT

VÁLTOZÁS UTÁNI ÁLLAPOT												
HRSZ	Földrészlet		Alrészlet					Minőségi osztály				Megjegyzés
	Terület ha m <sup>2</sup>	AK	Alr. jel	Művelési ág	Kivett megnevezés	terület		Minőségi osztály	Földminősítési mintatér megírása	terület		
						ha m <sup>2</sup>	AK			ha m <sup>2</sup>	AK	
2/9	5323	3,73	-	Legelő	-	5323	3,73	2	-	5323	3,73	-
Összesen	5323	3,73	-	-	-	5323	3,73	-	-	5323	3,73	-
2/10	7890	5,52	-	Legelő	-	7890	5,52	2	-	7890	5,52	-
Összesen	7890	5,52	-	-	-	7890	5,52	-	-	7890	5,52	-
Mindösszesen	13213	9,25	-	-	-	-	-	-	-	-	-	-

Összes megjelenítése

← Visszatérés az ügykezelésbe

<b>ÜGYTÍPUS</b> Változási vázrajz vizsgálata	<b>ÜGYAZONOSÍTÓ</b> FTTR/VVVZ/20230112/4	<b>ÜGY STÁTUSZA</b> Beadvány előkészítés megkezdve	<b>BENYÚJTÓ NEVE</b> MAURER MIHÁLY TAMÁS	<b>BENYÚJTÁS DÁTUMA</b>	<b>IKTATÓSZÁM</b>
---	---	---	---	-------------------------	-------------------

- ÜGYHÖZ TARTOZÓ LÉPÉSEK**
- ✓ Vázrajz típus kiválasztása
  - ✓ Vázrajz adatok rögzítése
  - ✓ Területkimutatás
  - Okiratok csatolása**
  - Jövőhagyásra küldés
  - E-AKTA felülhitelesítése Földmérő által



## Okiratok

Kérjük töltsse fel a beadványhoz tartozó okiratok (igazolások, egyéb dokumentumok) elektronikus másolatát. Kérjük, hogy az egyes melléleteket külön fájlként csatolja fel, a mellélethez tartozó kiegészítő adatok megadásával.

### OKIRATOK

Jelenleg nincs feltöltött okirat

#### OKIRAT HOZZÁADÁSA

Okirat feltöltése  Okirat hivatkozása

**OKIRAT KIVÁLASZTÁSA\***

Fájl kiválasztása

**OKIRAT NEVE\***

**OKIRAT TÍPUSA\***

*Kérem válasszon*

Összes megjelenítése

[← Visszatérés az ügykezelésbe](#)

<b>ÜGYTÍPUS</b> Változási vázrajz vizsgálata	<b>ÜGYAZONOSÍTÓ</b> FTTR/VVVZ/20230112/4	<b>ÜGY STÁTUSZA</b> Beadvány előkészítés megkezdve	<b>BENYÚJTÓ NEVE</b> MAURER MIHÁLY TAMÁS	<b>BENYÚJTÁS DÁTUMA</b>	<b>IKTATÓSZÁM</b>
---	---	---	---	-------------------------	-------------------

- ÜGYHÖZ TARTOZÓ LÉPÉSEK**
- E-AKTA felülhitelesítése Földmérő által
  - E-AKTA felülhitelesítése ingatlanrendező által
  - Soron kívüli elbírálás kérelmezése
  - Fizetendő díj megjelenítése
  - Számlázási adatok megadása

## Nyilatkozat díjszámításhoz

Kérjük nyilatkozzon arról, hogy soron kívüli elbírálást igényel-e!

**SORON KIVÜLI ELBÍRÁLÁS**

KÉRI A KÉRELEM SORON KIVÜLI ELBÍRÁLÁSÁT?

Igen  
 Nem

[Tovább](#)

[← Visszatérés az ügykezelésbe](#)

<b>ÜGYTÍPUS</b> Változási vázrajz vizsgálata	<b>ÜGYAZONOSÍTÓ</b> FTTR/VVVZ/20230112/4	<b>ÜGY STÁTUSZA</b> Beadvány előkészítés megkezdve	<b>BENYÚJTÓ NEVE</b> MAURER MIHÁLY TAMÁS	<b>BENYÚJTÁS DÁTUMA</b>	<b>IKTATÓSZÁM</b>
---	---	---	---	-------------------------	-------------------

- ÜGYHÖZ TARTOZÓ LÉPÉSEK**
- ✓ E-AKTA felülhitelesítése Földmérő által
  - ✓ E-AKTA felülhitelesítése ingatlanrendező által
  - Soron kívüli elbírálás kérelmezése**
  - Fizetendő díj megjelenítése
  - Számlázási adatok megadása



## Díjfizetés

A benyújtó ezen a felületen tudja megtekinteni az adott ügyben kalkulált díjat (ingatlan-nyilvántartási eljárás megindítása érdekében fizetendő "igazgatási szolgáltatási díjat"), megadni a díjmentességre vonatkozó nyilatkozatát, valamint megadni a számlázáshoz szükséges adatokat.

Megnevezés	Mennyiség	Egységár	Nettó ár	Áfakulcs	Áfaérték	Bruttó ár
Földrészlethatár változás / telekfelosztás, telekcsoport újraosztás, telekhatárrendezés, kisajátítás 2-5 földrészlet	1 FÖLDRESZLET	2 500,00 Ft	2 500,00 Ft	0%	0,00 Ft	2 500,00 Ft
<b>Összesen</b>			<b>2 500,00 Ft</b>		<b>0,00 Ft</b>	<b>2 500,00 Ft</b>

[Vissza](#)

[Tovább](#)

### IMPRESSZUM

**Név:** Lechner Tudásközpont Nonprofit Korlátolt Felelősségű Társaság

### KAPCSOLAT

**Adószám:** 24225221-2-43  
**Cím:** 1111 Budapest, Budafoki út 59.

### TOVÁBBI INFORMÁCIÓK

[GYIK](#)  
[Társadalok](#)



[← Visszatérés az ügykezelésbe](#)

<b>ÜGYTÍPUS</b> Változási vázrajz vizsgálata	<b>ÜGYAZONOSÍTÓ</b> FTTR/VVVZ/20230112/4	<b>ÜGY STÁTUSZA</b> Beadvány előkészítés megkezdve	<b>BENYÚJTÓ NEVE</b> MAURER MIHÁLY TAMÁS	<b>BENYÚJTÁS DÁTUMA</b>	<b>IKTATÓSZÁM</b>
---	---	---	---	-------------------------	-------------------

- ÜGYHÖZ TARTOZÓ LÉPÉSEK**
- ✓ E-AKTA felülhitelesítése Földmérő által
  - ✓ E-AKTA felülhitelesítése ingatlanrendező által
  - Soron kívüli elbírálás kérelmezése**
  - Fizetendő díj megjelenítése
  - Számlázási adatok megadása



## Díjfizetés

A benyújtó ezen a felületen tudja megtekinteni az adott ügyben kalkulált díjat (ingatlan-nyilvántartási eljárás megindítása érdekében fizetendő "igazgatási szolgáltatási díjat"), megadni a díjmentességre vonatkozó nyilatkozatát, valamint megadni a számlázáshoz szükséges adatokat.

Megnevezés	Mennyiség	Egységár	Nettó ár	Áfakulcs	Áfaérték	Bruttó ár
Földrészlethatár változás / telekfelosztás, telekcsoport újraosztás, telekhatárrendezés, kisajátítás 2-5 földrészlet	1 FÖLDRESZLET	2 500,00 Ft	2 500,00 Ft	0%	0,00 Ft	2 500,00 Ft
<b>Összesen</b>			<b>2 500,00 Ft</b>		<b>0,00 Ft</b>	<b>2 500,00 Ft</b>

[Vissza](#)

[Tovább](#)

### IMPRESSZUM

**Név:** Lechner Tudásközpont Nonprofit Korlátolt Felelősségű Társaság

### KAPCSOLAT

**Adószám:** 24225221-2-43  
**Cím:** 1111 Budapest, Budafoki út 59.

### TOVÁBBI INFORMÁCIÓK

[GYIK](#)  
[Társadalok](#)

← Visszatérés az ügykezelésbe

ÜGYTÍPUS Változási vázrajz vizsgálata	ÜGYAZONOSÍTÓ FTTR/VVVZ/20230112/4	ÜGY STATUSZA Beadvány előkészítés megkezdve	BENYÚJTÓ NEVE MAURER MIHÁLY TAMÁS	BENYÚJTÁS DÁTUMA	IKTATÓSZÁM
--	--------------------------------------	--	--------------------------------------	------------------	------------

- ÜGYHÖZ TARTOZÓ LÉPÉSEK
- ✓ Soron kívüli elbírálás kérelmezése
  - ✓ Fizetendő díj megjelenítése
  - Számlázási adatok megadása
  - Fizetési mód kiválasztása
  - Fizetés

Számlázási adatok típusa\*

Természetes személy  Jogi személy / szervezet

### Számlázási név

**✓ VISELT NÉV**

TITULUS

CSALÁDI NÉV\*

UTÓNÉV\*

MÁSODIK UTÓNÉV

TOVÁBBI UTÓNÉV

### Számlázási cím

ORSZÁG\*

MEGYE

TELEPÜLÉS\*

IRÁNYÍTÓSZÁM\*

KÖZTERÜLET NEVE\*

KÖZTERÜLET JELLEGE\*

HÁZSZÁM\*

ÉPÜLET

LÉPCSÓHÁZ

SZINT

AJTÓ

BANKSZÁMLASZÁM

Személyes számlázási adatok frissítése a megadott értékekkel

[← Visszatérés az ügykezelésbe](#)

ÜGYTÍPUS	ÜGYAZONOSÍTÓ	ÜGY STÁTUSZA	BENYÚJTÓ NEVE	BENYÚJTÁS DÁTUMA	IKTATÓSZÁM
Változási vázrajz vizsgálata	FTTR/VVVZ/20230112/4	Beadvány előkészítés megkezdve	MAURER MIHÁLY TAMÁS		

- ÜGYHÖZ TARTOZÓ LÉPÉSEK**
- ✓ Fizetendő díj megjelenítése
  - ✓ Számlázási adatok megadása
  - Fizetési mód kiválasztása**
  - Fizetés
  - Nyilatkozat
  - F-AKTA hitelesítés



## Fizetési mód kiválasztása

Kérjük válassza ki, hogy milyen módon kívánja teljesíteni a szükséges igazgatási és szolgáltatási díj megfizetését!

Fizetési mód\*

Internetes bankkártyás fizetés

EFER/Házibankos utalás

[Vissza](#)

[Fizetés](#)

### IMPRESSZUM

Név: Lechner Tudásközpont Nonprofit

### KAPCSOLAT

Adószám: 24225221-2-43

### TOVÁBBI INFORMÁCIÓK

[GYIK](#)

# Internetes fizetés

## Vásárlás részletei

Fizetendő összeg: **2500Ft**

## Terhelendő kártya adatai

KÁRTYA TÍPUSA\*

KÁRTYÁT KIBOCSÁTÓ BANK NEVE\*

**KÁRTYASZÁM\***

**KÁRTYÁRA ÍRT NÉV\***

**LEJÁRATI DÁTUM (HH/ÉÉ)\***

**ÉRVÉNYESÍTÉSI KÓD (CVC2/CVV2)\***

**FIZETÉS**

← Visszatérés az ügykezelésbe

ÜGYTÍPUS	ÜGYAZONOSÍTÓ	ÜGY STÁTUSZA	BENYÚJTÓ NEVE	BENYÚJTÁS DÁTUMA	IKTATÓSZÁM
Változási vázrajz vizsgálata	FTTR/VVVZ/20230112/4	Beadvány előkészítés megkezdve	MAURER MIHÁLY TAMÁS		

- ÜGYHÖZ TARTOZÓ LÉPÉSEK
- ✓ Számlázási adatok megadása
  - ✓ Fizetési mód kiválasztása
  - ✓ Fizetés
  - **Nyilatkozat**
  - E-AKTA hitelesítés
  - Befejezés



## Megfelelőségi nyilatkozat

Kérjük nyilatkozzon az összeállított beadvány megfelelőségéről a beadvány benyújtásához szükséges alábbi nyilatkozatok megtételével (jelölésével)!

A beadvány benyújtója kijelenti, hogy az ügyben érvényes és hatályos meghatalmazással rendelkezik, vagy képviseleti jogosultsága az ügyben jogszabály alapján fennáll.

Igen  Nem

A beadvány benyújtója kijelenti, hogy a beadványban foglaltakat - ideértve az annak mellékleteként csatolt okiratokat is - ellenőrizte, az mindenben megfelel az általa benyújtani kívántnak.

Igen  Nem

A beadvány benyújtója kijelenti, hogy tudomásul veszi, hogy a beadványban megjelölt adatok helyességéért felel.

Igen  Nem

Nyilatkozom

← Visszatérés az ügykezelésbe

<b>ÜGYTÍPUS</b> Változási vázrajz vizsgálata	<b>ÜGYAZONOSÍTÓ</b> FTTR/VVZ/20230112/4	<b>ÜGY STÁTUSZA</b> Beadvány előkészítés megkezdve	<b>BENYÚJTÓ NEVE</b> MAURER MIHÁLY TAMÁS	<b>BENYÚJTÁS DÁTUMA</b>	<b>IKTATÓSZÁM</b>
---	--	---	---	-------------------------	-------------------

- ÜGYHÖZ TARTOZÓ LÉPÉSEK**
- ✓ Számlázási adatok megadása
  - ✓ Fizetési mód kiválasztása
  - ✓ Fizetés
  - ✓ Nyilatkozat
  - E-AKTA hitelesítés**
  - Befejezés



## E-AKTA aláírás

A rendszer a felrögzített űrlapok adataiból, a feltöltött okiratokból, azaz a beadvány teljes tartalmából elektronikus aktát készített, amelyet a benyújtónak elektronikusán szükséges aláírnia.

Az Aláírandó E-AKTA letöltése funkció indításával letöltheti az E-aktát és elvégezheti az E-akta elektronikus aláírását. Az elektronikus aláírt E-aktát a Fájl kiválasztása funkció indításával visszatöltheti, vagy egyszerűen húzza a file-t a felületen kijelölt helyre.

**ALÁÍRANDÓ E-AKTA LETÖLTÉSE**

**ALÁÍRT E-AKTA FELTÖLTÉSE\***

Fájl kiválasztása

vagy  
Húzza ide a feltölteni kívánt fájlt

**Benyújtás**

Megnyitás

Ez a gép > Letöltések > Keresés: Letöltések

Rendezés Új mappa

Név	Módosítás dátuma	Típus
Ma (1)		
E_akta	2023. 01. 12. 15:26	Tömörített n
Múlt hónapban (3)		
Et.337.sz. településszerkezeti terv fv. 2011...	2022. 12. 01. 15:22	Microsoft W
Et.337.sz. településszerkezeti terv fv. 2011...	2022. 12. 01. 15:22	Microsoft W
Ft.337.sz. településszerkezeti terv fv. 2011...	2022. 12. 01. 15:22	Microsoft W

Fájlnév: E\_akta Minden fájl

Megnyitás Mégse

← Visszatérés az ügykezelésbe

ÜGYTÍPUS	ÜGYAZONOSÍTÓ	ÜGY STÁTUSZA	BENYÚJTÓ NEVE	BENYÚJTÁS DÁTUMA	IKTATÓSZÁM
Változási vázrajz vizsgálata	FTTR/VVVZ/20230112/4	Benyújtva	MAURER MIHÁLY TAMÁS	2023. 01. 12.	FTTR/2023/8

- ÜGYHÖZ TARTOZÓ LÉPÉSEK
- ✓ Számlázási adatok megadása
  - ✓ Fizetési mód kiválasztása
  - ✓ Fizetés
  - ✓ Nyilatkozat
  - ✓ E-AKTA hitelesítés
  - Befejezés



## Befejező lépés

Az ügy benyújtás visszaigazolására és az ügy azonosító megjelenítésére szolgáló felület.

A beadvány benyújtása sikeresen megtörtént!  
Az Ön által benyújtott ügy azonosító száma: "FTTR/VVVZ/20230112/4"  
A benyújtott beadványok feldolgozása a hivatali nyitvatartási időben történik.  
A Tovább a nyitó oldalra funkció indításával visszalép az Ügykezelés oldalra.

← Tovább a nyitó oldalra

### IMPRESSZUM

Név: Lechner Tudásközpont Nonprofit

### KAPCSOLAT

Adószám: 24225221-2-43

### TOVÁBBI INFORMÁCIÓK

[GYIK](#)